

# ИНФОРМАЦИОННЫЙ БЮЛЛЕТЕНЬ ГОРОДСКОГО ОКРУГА КЛИН

## ИЗВЕЩЕНИЕ О ПРОВЕДЕНИИ СОБРАНИЯ О СОГЛАСОВАНИИ МЕСТОПОЛОЖЕНИЯ ГРАНИЦЫ ЗЕМЕЛЬНОГО УЧАСТКА

Кадастровым инженером Болтовским Валерием Константиновичем, квалификационный аттестат № 50-10-28, почтовый адрес: М.О., г. Клин, Советская пл., д. 18а, 1 этаж, адрес эл. почты kadastrklin@yandex.ru, тел. 8906-067-86-54, в отношении земельного участка, расположенного по адресу: обл. Московская, р-н Клинский, д. Покровка, ул. Лесная, дом 2, с кадастровым номером 50:03:0040402:44 выполняются кадастровые работы по уточнению местоположения границ земельного участка. Заказчиком кадастровых работ является Метликин Александр Александрович, адрес физ. лица: г. Москва г. Зеленоград, ул. Крупской, д.6, кв.42, тел.: 8(916) 815-35-29. Собрание заинтересованных лиц по поводу согласования местоположения границ земельного участка состоится по адресу: М.О., г. Клин, Советская пл., д. 18а, 30.12.23г. в 10 часов. С проектом межевого плана земельного участка можно ознакомиться по адресу: М.О., г. Клин, Советская пл., д. 18а. Возражения по проекту межевого плана и требования согласования местоположения границ земельного участка на местности принимаются с 23.11.23г. по 30.12.23г. по адресу: М.О., г. Клин, Советская пл., д. 18а. Владельцам земельных участков, расположенных по адресам: обл. Московская, р-н Клинский, д. Покровка, ул. Лесная, уч.2 с кад.№50:03:0040402:293, Московская, р-н Клинский, д. Покровка, ул. Октябрьская, уч.2, Московская, р-н Клинский, д. Покровка, ул. Первомайская, уч.3, уч.5 в кад. квартале: 50:03:0040402, с которыми требуется согласовать местоположения границ, при проведении согласования местоположения границ при себе иметь документ, удостоверяющий личность и документ о правах на земельный участок.

## ИЗВЕЩЕНИЕ О ПРОВЕДЕНИИ СОБРАНИЯ О СОГЛАСОВАНИИ МЕСТОПОЛОЖЕНИЯ ГРАНИЦЫ ЗЕМЕЛЬНОГО УЧАСТКА

Кадастровым инженером Комаровым Р.В. адрес: Московская область, г. Клин, ул. Мира, д. 3, офис №101, тел. 8(903) 251-56-69, адрес электронной почты: Mkeoikomp@yandex.ru, квалификационный аттестат: 69-16-704, №36359 регистрации в государственном реестре лиц, выполняются кадастровые работы в отношении земельного участка с кадастровым номером: 50:03:0020227:1, расположенного по адресу: обл. Московская, р-н Клинский, сельское поселение Воронинское, д. Заовражье, Уч.4А, кадастровый квартал: 50:03:0020227. Заказчиком работ является Стукалов Николай Васильевич, проживающий по адресу: г. Москва, ул. Свободы, д.45, корп. 1, кв. 51.

Собрание заинтересованных лиц по поводу согласования местоположения границы состоится по адресу кадастрового инженера «25» декабря 2023 года в 11 часов.

С проектом межевого плана земельного участка можно ознакомиться по адресу: Московская область, г. Клин, ул. Мира, д. 3, офис №101, Требования о проведении согласования местоположения границ земельных участков на местности принимаются с «23» ноября 2023 г. по «25» декабря 2023г, обоснованные возражения о местоположении границ земельных участков после ознакомления с проектом межевого плана принимаются с «23» ноября 2023 г. по «25» декабря 2023г, по адресу: Московская область, г. Клин, ул. Мира, д. 3, офис №101.

Требуется согласование с правообладателями земельных участков, расположенных по адресу: обл. Московская, р-н Клинский, сельское поселение Воронинское, д. Заовражье, Уч.4Б, кадастровый квартал: 50:03:0020227.

При проведении согласования местоположения границ при себе необходимо иметь документ, удостоверяющий личность, а также документы о правах на земельный участок (часть 12 статьи 39, часть 2 статьи 40 Федерального закона от 24 июля 2007 г. N 221-ФЗ «О кадастровой деятельности»).

## ИЗВЕЩЕНИЕ О ПРОВЕДЕНИИ СОБРАНИЯ О СОГЛАСОВАНИИ МЕСТОПОЛОЖЕНИЯ ГРАНИЦЫ ЗЕМЕЛЬНОГО УЧАСТКА

Кадастровым инженером Кочновой Ольгой Вячеславовной, Почтовый адрес: 141601, Московская область, г.Клин,ул.Дурыманова,д.39,кв.10, адрес электронной почты: kochnova-olga@gambler.ru, телефон: +7 903 781-68-70,квалификационный аттестат 69-16-716, номер регистрации в государственном реестре лиц, осуществляющих кадастровую деятельность 38374, в отношении земельного участка, расположенного по адресу: Московская область, Клинский район, г/пос Клин, д. Лаврово, участок №16, кадастровый номер 50:03:0060114:202, расположенный в кадастровом квартале 50:03:0060114, выполняются кадастровые работы по уточнению месторасположения границ земельного участка. Заказчик работ Кабанов Василий Николаевич, зарегистрированный по адресу: Московская область, г.о. Клин, г. Клин, ул. Клинская, д.28, кв.58, тел.+ 79651873546,. Собрание заинтересованных лиц по поводу межевания границ состоится по адресу: Московская область, г.о. Клин, д.Лаврово, участок №16 22.12.2023г. в 11.00 часов.С проектом межевого плана можно ознакомиться по адресу: Московская область, г. Клин, ул. Дурыманова, д.39, кв.10. Обоснованные возражения о местоположении границ земельных участков после ознакомления с проектом межевого плана принимаются с 23 ноября 2023г. по 22 декабря 2023г., требования о проведении согласования местоположения границ земельных участков на местности принимаются с 16 ноября 2023г. по 22 декабря 2023г. по адресу кадастрового инженера. Смежный земельный участок, с правообладателем которого требуется согласовать месторасположение границ, расположен по адресу: обл. Московская, р-н Клинский, с/о Решоткинский, д. Лаврово, дом 14, кадастровый номер 50:03:0060114:63, расположенный в кадастровом квартале 50:03:0060114.

При проведении согласования местоположения границ при себе необходимо иметь документ, удостоверяющий личность, а также документы о правах на земельный участок (часть 12 статьи 39, часть 2 статьи 40 Федерального закона от 24 июля 2007г. №221-ФЗ «О кадастровой деятельности»).

## ИЗВЕЩЕНИЕ О ПРОВЕДЕНИИ СОБРАНИЯ О СОГЛАСОВАНИИ МЕСТОПОЛОЖЕНИЯ ГРАНИЦЫ ЗЕМЕЛЬНОГО УЧАСТКА

Кадастровым инженером Миловановым Романом Сергеевичем, Моск. обл., г. Клин, Советская пл. 18А; meridian-zc@mail.ru; 89261793980; № рег. в госреестре лиц, осуществляющих кадастр. деятельность: 11424 квалиф. аттестат: 69-11-316 выполняются кадастровые работы в отношении земельного участка с кадастровым № 50:03:0030210:192, расположенного: Московская область, Клинский район, деревня Непейцино, улица Луговая, участок № 8. Номер кадастрового квартала: 50:03:0030210.

Заказчиком кадастровых работ является Курманов Роман Николаевич, Московская область, Клинский район, д.Новошапово, ул.Центральная, д.16, кв.1. Тел. 89031772688

Собрание заинтересованных лиц состоится по адресу: Моск. обл., г. Клин, Советская пл. 18А 25.12.2023 в 10-00ч

С проектом межевого плана земельного участка можно ознакомиться по адресу: Моск. обл., г. Клин, Советская пл. 18А. Требования о проведении согласования местоположения границ земельных участков на местности принимаются с 23.11.2023г по 25.12.2023г. Обоснованные возражения о местоположении границ земельных участков после ознакомления с проектом межевого плана принимаются с 23.11.2023г по 25.12.2023г. по адресу кадастрового инженера.

Смежный земельный участок, с правообладателями которых требуется согласовать местоположение границы земельного участка расположенного: обл. Московская, г.о. Клин, д. Непейцино, ул. Луговая, уч.10, а также иные заинтересованные лица. Номер кадастрового квартала: 50:03:0030210.

При проведении согласования местоположения границ при себе необходимо иметь документ, удостоверяющий личность, а также документы, подтверждающие права на земельный участок (часть 12 статьи 39, часть 2 статьи 40 Федерального закона от 24 июля 2007 г. № 221-ФЗ «О кадастровой деятельности»)

## АДМИНИСТРАЦИЯ ГОРОДСКОГО ОКРУГА КЛИН СООБЩАЕТ:

ГБУ МО «Центр кадастровой оценки» рассматривает заявления об исправлении ошибок, допущенных при определении кадастровой стоимости, которые в соответствии с частью 9 статьи 21 Федерального закона № 237-ФЗ, должны содержать следующую информацию:

1) фамилию, имя и отчество (последнее - при наличии) физического лица, полное наименование юридического лица, номер телефона для связи с заявителем, почтовый адрес и адрес электронной почты (при наличии) лица, подавшего заявление об исправлении ошибок, допущенных при определении кадастровой стоимости;

2) кадастровый номер объекта недвижимости (объектов недвижимости), в отношении которого подается заявление об исправлении ошибок, допущенных при определении кадастровой стоимости;

3) указание на содержание ошибок, допущенных при определении кадастровой стоимости, с указанием (при необходимости) номеров страниц (разделов) отчета, на которых находятся такие ошибки, а также обоснование отнесения соответствующих сведений, указанных в отчете, к ошибочным сведениям.

Обратиться за получением данной услуги в ГБУ МО «Центр кадастровой оценки» можно следующими способами:

1) через государственную информационную систему Московской области «Портал государственных и муниципальных услуг Московской области» (<https://uslugi.mosreg.ru/services/20823>);

2) через многофункциональные центры предоставления государственных и муниципальных услуг Московской области (МФЦ), в которых обеспечивается предоставление бесплатного доступа заявителей к РПГУ;

3) почтовым отправлением в адрес ГБУ МО «Центр кадастровой оценки» (143407, Московская область, г. Красногорск, бульвар Строителей, д. 1);

4) направлением на электронную почту ГБУ МО «Центр кадастровой оценки» sco-mo@mosreg.ru (обращение должно быть заверено электронной цифровой подписью).

Ознакомиться с более подробной информацией по данным вопросам возможно на сайте ГБУ МО «Центр кадастровой оценки» [www.skoto.ru](http://www.skoto.ru) в разделе «Кадастровая оценка».

112 СЛУЖБА СПАСЕНИЯ  
МОСКОВСКОЙ ОБЛАСТИ

В экстренных ситуациях  
звоните 112


Помощь на расстоянии звонка



112 СЛУЖБА СПАСЕНИЯ  
МОСКОВСКОЙ ОБЛАСТИ

Как звонить в службу  
спасения: наберите 112  
с любого телефона

Звонок бесплатный со всех мобильных,  
стационарных и телефонов-автоматов



112 СЛУЖБА СПАСЕНИЯ  
МОСКОВСКОЙ ОБЛАСТИ

Если сильно  
пахнет газом,  
звоните 112

Номер 112 не заменяет номер  
аварийной газовой службы,  
вы также можете звонить 04



**А Д М И Н И С Т Р А Ц И Я Г О Р О Д С К О Г О О К Р У Г А К Л И Н**  
**П О С Т А Н О В Л Е Н И Е**  
**15.11.2023 № 2486 г. Клин Московская область**  
**О внесении изменений в Порядок разработки и реализации**  
**муниципальных программ городского округа Клин**

В соответствии с Бюджетным Кодексом Российской Федерации, Федеральным законом от 06.10.2003 № 131-ФЗ «Об общих принципах организации местного самоуправления в Российской Федерации», руководствуясь Уставом городского округа Клин Московской области и в целях дополнения Порядка разработки и реализации муниципальных программ городского округа Клин,

**П О С Т А Н О В Л Я Ю :**

1. Внести в Порядок разработки и реализации муниципальных программ городского округа Клин, утвержденный постановлением Администрации городского округа Клин от 28.11.2022 № 2214 «Об утверждении Порядка разработки и реализации муниципальных программ городского округа Клин» (с изменениями, внесенными постановлениями Администрации городского округа Клин от 03.04.2023 № 653, от 05.05.2023 № 950), следующие изменения:

1.1. В абзаце 9 пункта 38 добавить текст следующего содержания:

«Дорожная карта» на текущий год утверждается в срок до 15 февраля текущего года.»;

1.2. В приложении № 5 к Порядку:

1.2.1. Подпункт 1.1.1 изложить в следующей редакции:

1.1.1	(наименование результата 1 выполнения мероприятия, ед. измерения) <sup>4</sup>	X	X	Всего	1-й год				2-й год	3-й год	4-й год	п-й год	X
					в том числе <sup>5</sup> :								
					Итого	1 квартал	1 полугодие	9 месяцев					

1.2.2. Сноску 5 изложить в следующей редакции:

«<sup>5</sup> - разбивка значений результатов реализации по отчетным периодам осуществляется на текущий финансовый год нарастающим итогом. Для муниципальной программы по переселению граждан из аварийного жилищного фонда результаты не заполняются.».

2. Финансово-экономическому управлению Администрации городского округа Клин (Евтушенко А.Ф.) опубликовать настоящее постановление в периодическом печатном издании «Информационный бюллетень городского округа Клин» и разместить на официальном сайте Администрации городского округа Клин.

3. Контроль за исполнением настоящего постановления возложить на заместителя Главы Администрации городского округа Клин Рожкову Е.М.

Временно исполняющий полномочия  
Главы городского округа Клин  
Е. А. Бердников

**С О О Б Щ Е Н И Е О В О З М О Ж Н О М У С Т А Н О В Л Е Н И И**  
**П У Б Л И Ч Н О Г О С Е Р В И Т У Т А В Д. БОГАИХА ГОРОДСКОГО ОКРУГА КЛИН**

Администрация городского округа Клин в связи с обращением АО «Мособлгаз» о намерении установления публичного сервитута в отношении земельных участков в целях строительства и эксплуатации линейного объекта системы газоснабжения, руководствуясь статьей 39.42 Земельного кодекса Российской Федерации И 3 В Е Щ А Е Т собственников земельных участков 50:03:0000000:11219, 50:03:0000000:11288, 50:03:0000000:11286, расположенных по адресу: Московская область, г.о. Клин, д. Богаиха, о возможном установлении публичного сервитута в соответствии с главой V.7. Земельного кодекса Российской Федерации.

Заинтересованные лица могут ознакомиться с поступившим ходатайством АО «Мособлгаз» об установлении публичного сервитута и прилагаемым к нему описанием местоположения границ публичного сервитута в течение 15 дней с момента публикации сообщения по адресу: Московская область, городской округ Клин, ул. Карла Маркса, д. 68А, Управление правового регулирования земельно-имущественных отношений Администрации городского округа Клин (вторник с 9.00 до 13.00, тел. 8/49624/2-67-14).

Правообладатели земельных участков, в отношении которых испрашивается публичный сервитут, если их права не зарегистрированы в Едином государственном реестре недвижимости, в течение 15 дней со дня опубликования сообщения, предусмотренного п.п. 1 п. 3 ст. 39.42 Земельного кодекса РФ, могут подать заявление об учете их прав на земельные участки с приложением копий документов, подтверждающих эти права, по адресу: Московская область, городской округ Клин, ул. Карла Маркса, д. 68А Управления правового регулирования земельно-имущественных отношений Администрации городского округа Клин (вторник с 9.00 до 13.00). В заявлении указывается способ связи с правообладателями земельных участков (почтовый адрес и (или) адрес электронной почты). Правообладатели земельных участков, подавшие такие заявления по истечении указанного срока, несут риски невозможности обеспечения их прав в связи с отсутствием информации о таких лицах и их правах на земельные участки.

**С О О Б Щ Е Н И Е О В О З М О Ж Н О М У С Т А Н О В Л Е Н И И**  
**П У Б Л И Ч Н О Г О С Е Р В И Т У Т А В Д. НИКИТСКОЕ ГОРОДСКОГО ОКРУГА КЛИН**

Администрация городского округа Клин в связи с обращением АО «Мособлгаз» о намерении установления публичного сервитута в отношении земельных участков в целях строительства и эксплуатации линейного объекта системы газоснабжения, руководствуясь статьей 39.42 Земельного кодекса Российской Федерации И 3 В Е Щ А Е Т собственников земельного участка 50:03:0040180:26, расположенного по адресу: Московская область, г.о. Клин, д. Никитское, о возможном установлении публичного сервитута в соответствии с главой V.7. Земельного кодекса Российской Федерации.

Заинтересованные лица могут ознакомиться с поступившим ходатайством АО «Мособлгаз» об установлении публичного сервитута и прилагаемым к нему описанием местоположения границ публичного сервитута в течение 15 дней с момента публикации сообщения по адресу: Московская область, городской округ Клин, ул. Карла Маркса, д. 68А, Управление правового регулирования земельно-имущественных отношений Администрации городского округа Клин (вторник с 9.00 до 13.00, тел. 8/49624/2-67-14).

Правообладатели земельных участков, в отношении которых испрашивается публичный сервитут, если их права не зарегистрированы в Едином государственном реестре недвижимости, в течение 15 дней со дня опубликования сообщения, предусмотренного п.п. 1 п. 3 ст. 39.42 Земельного кодекса РФ, могут подать заявление об учете их прав на земельные участки с приложением копий документов, подтверждающих эти права, по адресу: Московская область, городской округ Клин, ул. Карла Маркса, д. 68А Управления правового регулирования земельно-имущественных отношений Администрации городского округа Клин (вторник с 9.00 до 13.00). В заявлении указывается способ связи с правообладателями земельных участков (почтовый адрес и (или) адрес электронной почты). Правообладатели земельных участков, подавшие такие заявления по истечении указанного срока, несут риски невозможности обеспечения их прав в связи с отсутствием информации о таких лицах и их правах на земельные участки.

**ИЗВЕЩЕНИЕ О ПРОВЕДЕНИИ СОБРАНИЯ О СОГЛАСОВАНИИ**  
**МЕСТОПОЛОЖЕНИЯ ГРАНИЦЫ ЗЕМЕЛЬНОГО УЧАСТКА**

Кадастровым инженером Орешкиной Светланой Валерьевной, М.О., г. Клин, ул. Дурыманова, д.20 Б, кв.1, адрес электронной почты: soreshkina@yandex.ru, тел. 8-903-518-97-23, квалификационный аттестат: 69-11-428, в отношении: земельного участка с кадастровым номером: 50:03:0040228:166, местоположение которого: Московская область, Клинский район, вблизи п. Зубово, вл 2, СНТ «Гея», участок № 10, выполняются кадастровые работы по уточнению местоположения границ земельного участка. Заказчик работ: Шитова Анна Александровна, проживающая по адресу: Московская обл, г.о. Клин, п. Зубово, ул. Школьная, д. 8, кв. 7. Собрание заинтересованных лиц по поводу согласования местоположения границ состоится по адресу: Московская, р-н Клинский, с/о Малеевский, д. Троицкое, дом 28 23.12.2023 г. в 11 часов. С проектом межевого плана земельного участка можно ознакомиться по адресу: М.О., г. Клин, ул. Ленинградская, д.2/11, оф.19. Возражения по проекту межевого плана и требования о проведении согласования местоположения границ земельного участка на местности принимаются с 23.12.2023 г. по 23.12.2023 г. по адресу: М.О., г. Клин, ул. Ленинградская, д.2/11, оф.19. Смежный земельный участок, с правообладателем которого требуется согласовать местоположение границ: обл. Московская, р-н Клинский, с/т «Гея» (пос. Зубово), уч. 9 при проведении согласования местоположения границ при себе иметь документ, удостоверяющие личность, а также документы о правах на земельный участок.

**ИЗВЕЩЕНИЕ О ПРОВЕДЕНИИ СОБРАНИЯ О СОГЛАСОВАНИИ**  
**МЕСТОПОЛОЖЕНИЯ ГРАНИЦЫ ЗЕМЕЛЬНОГО УЧАСТКА**

Кадастровым инженером Комаровым Р.В. адрес: Московская область, г. Клин, ул. Мира, д. 3, офис №101, тел. 8(903) 251-56-69, адрес электронной почты: Mkgeokomp@yandex.ru, квалификационный аттестат: 69-16-704, №36359 регистрации в государственном реестре лиц, выполняются кадастровые работы в отношении земельного участка с кадастровым номером: 50:03:0070102:284, расположенного по адресу: обл. Московская, р-н Клинский, с/пос. Воздвиженское, д. Новоселки, уч. 112, кадастровый квартал: 50:03:0070102.

Заказчиком работ является Юрова Наталья Владимировна, проживающая по адресу: г. Москва, Б-р Мячковский, д. 14, корп.2, кв. 165.

Собрание заинтересованных лиц по поводу согласования местоположения границы состоится по адресу кадастрового инженера «25» декабря 2023 года в 11 часов.

С проектом межевого плана земельного участка можно ознакомиться по адресу: Московская область, г. Клин, ул. Мира, д. 3, офис №101, Требования о проведении согласования местоположения границ земельных участков на местности принимаются с «23» ноября 2023 г. по «24» декабря 2023г, обоснованные возражения о местоположении границ земельных участков после ознакомления с проектом межевого плана принимаются с «23» ноября 2023 г. по «24» декабря 2023г, по адресу: Московская область, г. Клин, ул. Мира, д. 3, офис №101.

Требуется согласие с правообладателями земельных участков, расположенных по адресу: обл. Московская, р-н Клинский, с/пос. Воздвиженское, д. Новоселки, уч. 111 и уч. 113, кадастровый квартал: 50:03:0070102.

При проведении согласования местоположения границ при себе необходимо иметь документ, удостоверяющий личность, а также документы о правах на земельный участок (часть 12 статьи 39, часть 2 статьи 40 Федерального закона от 24 июля 2007 г. N 221-ФЗ «О кадастровой деятельности»).

**ИЗВЕЩЕНИЕ О ПРОВЕДЕНИИ СОБРАНИЯ О СОГЛАСОВАНИИ**  
**МЕСТОПОЛОЖЕНИЯ ГРАНИЦЫ ЗЕМЕЛЬНОГО УЧАСТКА**

Кадастровым инженером Дёжиной Анной Евгеньевной, 109028, г. Москва, Серебряническая набережная, д. 27, офис 305, tagann@ya.ru, 89263393161, регистрация в государственном реестре лиц, осуществляющих кадастровую деятельность №31039, выполняются кадастровые работы в отношении земельного участка с кадастровым номером 50:03:0080261:32, расположенного: обл. Московская, р-н Клинский, с/о Ямуговский, д. Борисово, дом 59.

Заказчиком кадастровых работ является Максакова Л.Ф., обл. Московская, р-н Клинский, с/о Ямуговский, д. Борисово, дом 59, тел. 89169445869.

Собрание по поводу согласования местоположения границы состоится по адресу: обл. Московская, г. Клин, ул. Ленина, д. 8, оф. 12.3, «25» декабря 2023 г. в 11 часов 00 минут.

С проектом межевого плана земельного участка можно ознакомиться по адресу: обл. Московская, г. Клин, ул. Ленина, д. 8, оф. 12.3.

Требования о проведении согласования местоположения границ земельного участка на местности принимаются с «23» ноября 2023 г. по «23» декабря 2023 г., обоснованные возражения о местоположении границ земельного участка после ознакомления с проектом межевого плана принимаются с «23» ноября 2023 г. по «23» декабря 2023 г. по адресу: обл. Московская, г. Клин, ул. Ленина, д. 8, оф. 12.3.

Смежные земельные участки с кадастровым номером 50:03:0080261:31 по адресу: обл. Московская, р-н Клинский, городское поселение Клин, д. Борисово, дом 57; и иные заинтересованные лица.

При проведении согласования местоположения границ при себе необходимо иметь документ, удостоверяющий личность, а также документы о правах на земельный участок (часть 12 статьи 39, часть 2 статьи 40 Федерального закона от 24 июля 2007 г. №221-ФЗ «О кадастровой деятельности»).

**ИЗВЕЩЕНИЕ О ПРОВЕДЕНИИ СОБРАНИЯ О СОГЛАСОВАНИИ**  
**МЕСТОПОЛОЖЕНИЯ ГРАНИЦЫ ЗЕМЕЛЬНОГО УЧАСТКА**

Кадастровым инженером Кочновой Ольгой Вячеславовной, Почтовый адрес: 141601, Московская область, г.Клин, ул.Дурыманова, д.39, кв.10, адрес электронной почты: kochnova-olga@rambler.ru, телефон: +7 903 781-68-70, квалификационный аттестат 69-16-716, номер регистрации в государственном реестре лиц, осуществляющих кадастровую деятельность 38374, в отношении земельного участка, расположенного по адресу: местоположение установлено относительно ориентира, расположенного в границах участка. Почтовый адрес ориентира: обл. Московская, р-н Клинский, СНТ «Сельский строитель» вблизи д. Жестоки, уч.71, кадастровый номер 50:03:0070223:93, расположенный в кадастровом квартале 50:03:0070223, выполняются кадастровые работы по исправлению реестровой ошибки, допущенной при межевании земельного участка. Заказчик работ Резников Игорь Владимирович, зарегистрированный по адресу : г. Москва, Симферопольский бульвар, д.30, корп.1, кв.126, тел.+ 79636624956.. Собрание заинтересованных лиц по поводу межевания границ состоится по адресу: Московская область, г.о. Клин, СНТ «Сельский строитель» вблизи д. Жестоки, уч.71 22.12.2023г. в 11.00 часов.С проектом межевого плана можно ознакомиться по адресу: Московская область, г. Клин, ул. Дурыманова, д.39, кв.10. Обоснованные возражения о местоположении границ земельных участков после ознакомления с проектом межевого плана принимаются с 23 ноября 2023г. по 22 декабря 2023г., требования о проведении согласования местоположения границ земельных участков на местности принимаются с 23 ноября 2023г. по 22 декабря 2023г. по адресу кадастрового инженера. Смежный земельный участок, с правообладателем которого требуется согласовать месторасположение границ, расположен по адресу: обл. Московская, р-н Клинский, сдт Сельский строитель, дом 87, кадастровый номер 50:03:0070223:108, расположенный в кадастровом квартале 50:03:0070223.

При проведении согласования местоположения границ при себе необходимо иметь документ, удостоверяющий личность, а также документы о правах на земельный участок (часть 12 статьи 39, часть 2 статьи 40 Федерального закона от 24 июля 2007г. №221-ФЗ «О кадастровой деятельности»).

**АДМИНИСТРАЦИЯ ГОРОДСКОГО ОКРУГА КЛИН**  
141600, Московская область, г. Клин, ул. К. Маркса, д. 68-а,  
тел. 8-49624-2-77-81  
**Уважаемые владельцы!**

Управление муниципального контроля и перспективного развития городского округа Клин Администрации городского округа Клин сообщает, что владельцу-лицу, установившему и (или) эксплуатирующему некапитальный объект, по адресу:



Московская область, г.о. Клин, д. Исаково, координаты: (56.418794, 36.982171; 56.418797, 36.982214; 56.418790, 36.982139) (адресные ориентиры местоположения относительно ближайшего строения(ий))

Хозяйственная постройка (тип, полное описание, строительный материал, цвет, размер, наличие фундамента и т.д. некапитального объекта) необходимо предоставить в срок до 14 декабря 2023 г. документы, являющиеся основанием для размещения указанного объекта, а также документы на указанный объект в Управление муниципального контроля и перспективного развития городского округа Клин Администрации городского округа Клин по адресу: Московская область, г.о. Клин, ул. Карла Маркса, д. 68А, каб. № 34, эл. почта: klin\_uprmk@mosreg.ru телефон: 8-(49624)-2-77-81.

При отсутствии законных оснований для размещения указанного объекта Вам надлежит своими силами и за свой счет освободить территорию от незаконно размещенного объекта в срок до 14.12.2023.

В случае не предоставления правоустанавливающих документов на объекты в указанный срок и не освобождения территории лицом, установившим и (или) эксплуатирующим объект, демонтаж постройки будет произведен силами и средствами Администрации городского округа Клин.

Дополнительно сообщаем Вам, что согласно ст. 7.1. КоАП РФ самовольное занятие земельного участка или части земельного участка, в том числе использование земельного участка лицом, не имеющим предусмотренных законодательством Российской Федерации прав на указанный земельный участок, влечет наложение административного штрафа.



**СООБЩЕНИЕ О ВОЗМОЖНОМ УСТАНОВЛЕНИИ ПУБЛИЧНОГО СЕРВИТУТА В Д.ЛАВРОВО ГОРОДСКОГО ОКРУГА КЛИН**

Администрация городского округа Клин в связи с обращением АО «Мособлгаз» о намерении установления публичного сервитута в отношении земельных участков в целях строительства и эксплуатации линейного объекта системы газоснабжения, руководствуясь статьей 39.42 Земельного кодекса Российской Федерации и 3 В Е Ш А Е Т собственников земельного участка 50:03:0050180:43, расположенного по адресу: Московская область, г.о. Клин, д. Лаврово, о возможном установлении публичного сервитута в соответствии с главой V.7. Земельного кодекса Российской Федерации.

Заинтересованные лица могут ознакомиться с поступившим ходатайством АО «Мособлгаз» об установлении публичного сервитута и прилагаемым к нему описанием местоположения границ публичного сервитута в течение 15 дней с момента публикации сообщения по адресу: Московская область, городской округ Клин, ул. Карла Маркса, д. 68А, Управление правового регулирования земельно-имущественных отношений Администрации городского округа Клин (вторник с 9.00 до 13.00, тел. 8/49624/2-67-14).

Правообладатели земельных участков, в отношении которых испрашивается публичный сервитут, если их права не зарегистрированы в Едином государственном реестре недвижимости, в течение 15 дней со дня опубликования сообщения, предусмотренного п.п. 1 п. 3 ст. 39.42 Земельного кодекса РФ, могут подать заявление об учете их прав на земельные участки с приложением копий документов, подтверждающих эти права, по адресу: Московская область, городской округ Клин, ул. Карла Маркса, д. 68А Управления правового регулирования земельно-имущественных отношений Администрации городского округа Клин (вторник с 9.00 до 13.00). В заявлении указывается способ связи с правообладателями земельных участков (почтовый адрес и (или) адрес электронной почты). Правообладатели земельных участков, подавшие такие заявления по истечении указанного срока, несут риски невозможности обеспечения их прав в связи с отсутствием информации о таких лицах и их правах на земельные участки.

**МИНИСТЕРСТВО ИМУЩЕСТВЕННЫХ ОТНОШЕНИЙ МОСКОВСКОЙ ОБЛАСТИ**

**РАСПОРЯЖЕНИЕ**

*17.11.2023 № 15ВР-2636*

Московская область

Об утверждении результатов определения кадастровой стоимости

В соответствии с Положением о Министерстве имущественных отношений Московской области, утвержденным постановлением Правительства Московской области от 29.10.2007 № 842/27, Федеральным законом от 03.07.2016 № 237-ФЗ «О государственной кадастровой оценке», распоряжением Министерства имущественных отношений Московской области от 09.06.2021 № 15ВР-961 «О принятии решения о проведении государственной кадастровой оценки государственным бюджетным учреждением Московской области «Центр кадастровой оценки», отчетом об итогах государственной кадастровой оценки от 25.10.2023 № 01/2023, составленным ГБУ МО «Центр кадастровой оценки»:

1. Утвердить результаты определения кадастровой стоимости объектов недвижимости (за исключением земельных участков), расположенных на территории Московской области, по разделам в соответствии с городскими округами, по состоянию на 01.01.2023.
2. Установить, что разделы приложения к настоящему распоряжению оформляются в виде электронных таблиц.
3. Настоящее распоряжение подлежит официальному опубликованию в газете «Ежедневные новости. Подмосковье», опубликованию (размещению) его полного текста на Интернет-портале Правительства Московской области ([www.mosreg.ru](http://www.mosreg.ru)) и официальном сайте Министерства имущественных отношений Московской области (<http://mio.mosreg.ru>).
4. Настоящее распоряжение вступает в силу по истечении одного месяца после его обнародования (официального опубликования).

Министр



Н.А. Адигамова

083260 \*

**МИНИСТЕРСТВО ИМУЩЕСТВЕННЫХ ОТНОШЕНИЙ МОСКОВСКОЙ ОБЛАСТИ**

**РАСПОРЯЖЕНИЕ**

*17.11.2023 № 15ВР-2637*

Московская область

Об утверждении средних значений кадастровой стоимости

В соответствии с Положением о Министерстве имущественных отношений Московской области, утвержденным постановлением Правительства Московской области от 29.10.2007 № 842/27, отчетом об итогах государственной кадастровой оценки от 25.10.2023 № 01/2023, составленным ГБУ МО «Центр кадастровой оценки»:

1. На основании результатов государственной кадастровой оценки объектов недвижимости (за исключением земельных участков), расположенных на территории Московской области, проведенной по состоянию на 01.01.2023, утвердить:
  - 1.1. Средние удельные показатели кадастровой стоимости объектов недвижимости (за исключением земельных участков) в разрезе кадастровых кварталов и групп видов использования объектов недвижимости (приложение №1).
  - 1.2. Средние удельные показатели кадастровой стоимости объектов недвижимости (за исключением земельных участков) в разрезе городских округов и групп видов использования объектов недвижимости (приложение №2).
2. Установить, что приложения к настоящему распоряжению оформляются в виде электронных таблиц.
3. Настоящее распоряжение подлежит официальному опубликованию в газете «Ежедневные новости. Подмосковье», опубликованию (размещению) его полного текста на Интернет-портале Правительства Московской области ([www.mosreg.ru](http://www.mosreg.ru)) и официальном сайте Министерства имущественных отношений Московской области (<http://mio.mosreg.ru>).
4. Настоящее распоряжение вступает в силу по истечении одного месяца после его обнародования (официального опубликования) с 01.01.2024.

Министр



Н.А. Адигамова

083261 \*

АДМИНИСТРАЦИЯ ГОРОДСКОГО ОКРУГА КЛИН ИНФОРМИРУЕТ:

## Правила безопасного пользования газом в быту

В жилых домах, где используют бытовой газ, всегда есть риск его утечки, способной стать причиной взрывов, пожаров, обрушения зданий и гибели людей

### Меры предосторожности

- Содержите в чистоте газовые плиты
- Не ремонтируйте газовые приборы самостоятельно
- Не разрешайте детям пользоваться газовыми приборами
- Храните газовый баллон вне дома, вдали от источника тепла
- Не сушите вещи над газом
- Не оставляйте работающие газовые приборы без присмотра
- Во время пользования газовой плитой открывайте форточку или ставьте окно на проветривание
- Не обогревайте помещение с помощью газовой плиты



УГИБДД ГУ МВД России по Московской области

## Будьте заметнее на дороге!

### Используйте световозвращающие элементы




# "Мособлпожспас" предупреждает!

## Жизнь одна!

## А тонкий лёд опасен!

Соблюдай правила безопасного поведения на льду!

### Служба спасения — 112



Периодическое печатное издание городского округа Клин «Информационный бюллетень городского округа Клин», № 35 (35), 23.11.2023 г.  
**Учредитель:** Администрация городского округа Клин.  
**Издатель:** Муниципальное автономное учреждение

«Телевидение «Поиск», адрес редакции и издателя: 141601, Московская область, г. Клин, ул. Чайковского, д. 14.  
**Главный редактор:** Орлов А.А.  
**Типография:** ООО «ЦДВ «Петит», 140005, Московская область, г. Люберцы, ул. Кирова, д. 63, пом. 1, ком. 12.

Распространяется бесплатно.  
 Тираж 999 экз. Заказ № 1309, 1310.  
 Категория информационной продукции: 12+.

Электронная версия периодического печатного издания на сайте [poisktv.ru](http://poisktv.ru)