


УТВЕРЖДАЮ

Председатель общественных
обсуждений заместитель главы
городского округа Клин

Рыжова Е.Б.

(Ф.И.О., подпись)

«12» марта 2026г.



ЗАКЛЮЧЕНИЕ

ПО РЕЗУЛЬТАТАМ ОБЩЕСТВЕННЫХ ОБСУЖДЕНИЙ

по проекту внесения изменений в генеральный план городского округа Клин
Московской области в отношении земельного участка
с кадастровым номером 50:03:0020280:2492

1. Общие сведения о проекте, представленном на общественные обсуждения:

Рассмотрен проект внесения изменений в генеральный план городского округа Клин Московской области в отношении земельного участка с кадастровым номером 50:03:0020280:2492.

Данный вопрос направлен Комитетом по архитектуре и градостроительству Московской области от 10.02.2026 № 33Исх-947/05-01 в Администрацию городского округа Клин для проведения процедуры общественных обсуждений.

В установленном порядке принято постановление главы городского округа Клин от 17.02.2026 № 6-ПГ «О проведении общественных обсуждений по проекту внесения изменений в генеральный план городского округа Клин Московской области в отношении земельного участка с кадастровым номером 50:03:0020280:2492».

Цель - рассмотрение проекта внесения изменений в генеральный план городского округа Клин Московской области в отношении земельного участка с кадастровым номером 50:03:0020280:2492.

2. Заявитель (заказчик): ООО «Раздолье», адрес эл. почты: Almaz.grunt@ya.ru.

3. Организация разработчик: Государственное бюджетное учреждение Московской области «Трест геолого-геодезических и архитектурно-планировочных работ «Мособлгеотрест» (ГБУ МО «Мособлгеотрест»), адрес: 143006, Московская область, Одинцовский г.о., г. Одинцово, ул. Восточная, д. 2.

4. Сроки проведения общественных обсуждений: с 17.02.2026 по 12.03.2026.

Срок приема предложений и замечаний от участников общественных обсуждений: с 17.02.2026 по 06.03.2026.

5. Формы оповещения о начале общественных обсуждений:

- сетевое издание «POISKTV» - публикация от 17.02.2026;
- официальный сайт городского округа Клин и органов местного самоуправления городского округа Клин в информационно-телекоммуникационной сети «Интернет» www.klincity.ru.

6. Сведения о проведении экспозиции по материалам: экспозиция демонстрационных материалов организована в соответствии с Порядком проведения общественных обсуждений по рассмотрению проекта внесения изменений в генеральный

план городского округа Клин Московской области в отношении земельного участка с кадастровым номером 50:03:0020280:2492 (приложение № 1 к постановлению главы городского округа Клин от 17.02.2026 № 6-ПГ «О проведении общественных обсуждений по проекту внесения изменений в генеральный план городского округа Клин Московской области в отношении земельного участка с кадастровым номером 50:03:0020280:2492») с момента официального оповещения о проведении общественных обсуждений до окончания приема предложений и замечаний от участников общественных обсуждений.

7. Общественные обсуждения проведены в каждом населенном пункте городского округа Клин (265 населенных пунктов) согласно Порядку проведения общественных обсуждений по рассмотрению проекта внесения изменений в генеральный план городского округа Клин Московской области в отношении земельного участка с кадастровым номером 50:03:0020280:2492 (приложение № 1 к постановлению главы городского округа Клин от 17.02.2026 № 6-ПГ «О проведении общественных обсуждений по проекту внесения изменений в генеральный план городского округа Клин Московской области в отношении земельного участка с кадастровым номером 50:03:0020280:2492»).

Сведения о протоколах общественных обсуждений: протоколы общественных обсуждений в количестве 6 штук от 10.03.2026.


8. Количество поступивших предложений и замечаний по рассматриваемому на общественных обсуждениях вопросу от участников общественных обсуждений – не поступали.

Выводы:


- Общественные обсуждения по проекту внесения изменений в генеральный план городского округа Клин Московской области в отношении земельного участка с кадастровым номером 50:03:0020280:2492, считать состоявшимися.

- Администрация городского округа Клин считает целесообразным внесение изменений в генеральный план городского округа Клин Московской области в отношении земельного участка с кадастровым номером 50:03:0020280:2492.

Заместитель председателя



Овчинникова И.Е.

Члены комиссии:


Каминский Д.А.


Казакова С.В.


Федорова Е.С.


Цыкина О.И.